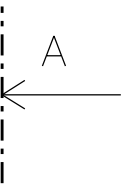
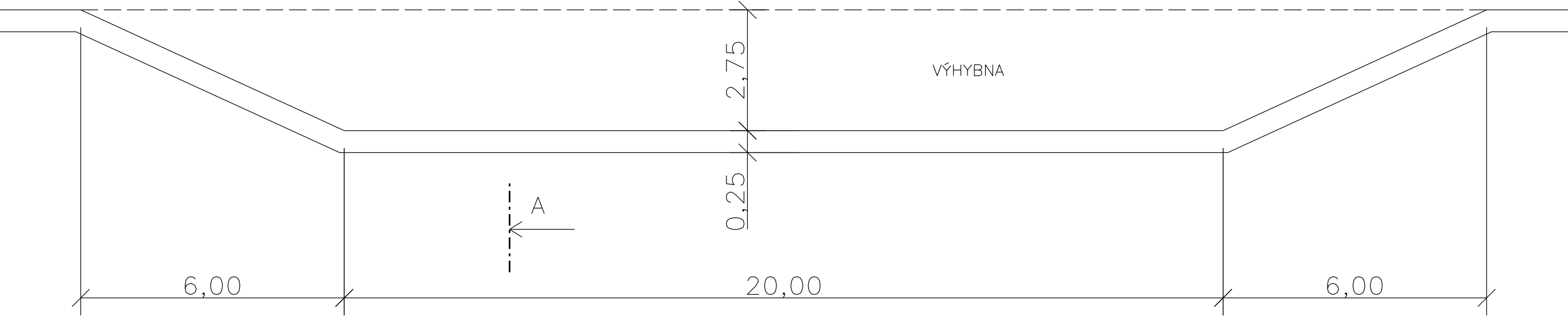


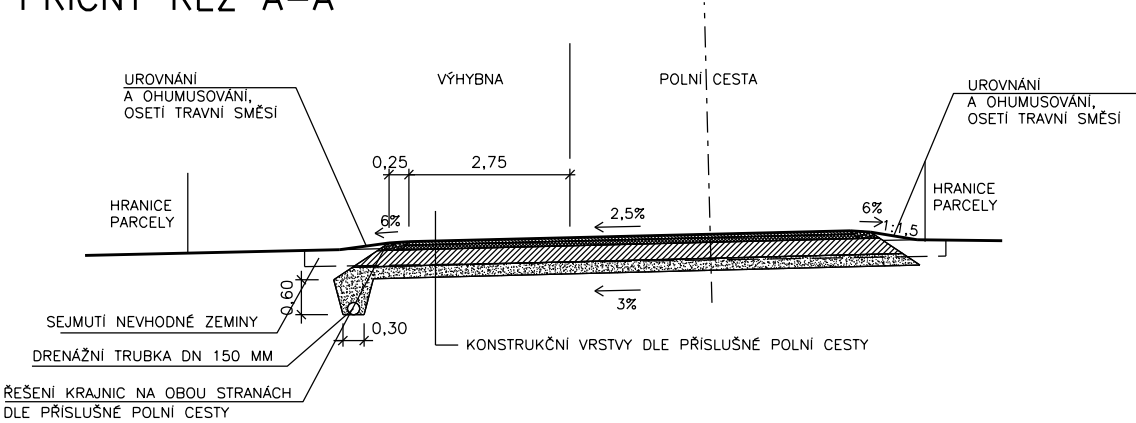
SITUACE



POLNÍ CESTA



PŘÍČNÝ ŘEZ A-A



POZNÁMKA:

NAVRHOVANÁ KONSTRUKCE JE POUZE DOPORUČENÁ, KONEČNÝ NÁVRH BUDE OBSAŽEN V REALIZAČNÍM PROJEKTU

VYPRACOVAL:		ZODPOVĚDNÝ PROJEKTANT:		<div><div>Honz</div><div>PROJEKCE POZEMKOVÝCH ÚPRAV</div></div>	
ING. ZDENĚK HOMOLKA		ING. ZDENĚK HOMOLKA			
KATASTRÁLNÍ ÚZEMÍ:	BUK POD BOUBÍNEM				
POZEMKOVÝ ÚŘAD:	KPÚ PRO JIHOČESKÝ KRAJ, PK PRACHATICE				
KRAJ:	JIHOČESKÝ		DATUM:	8/2019	
OKRES:	PRACHATICE		MĚŘITKO:	1 : 100	
AKCE: <div>Komplexní pozemkové úpravy v katastrálním území BUK POD BOUBÍNEM</div>			FORMÁT:	A3	
			ČÍSLO ZAKÁZKY:	–	
OBSAH: <div>DTR PSZ – příklad řešení navržených výhyben</div>			PŘÍLOHA č.:	–	